

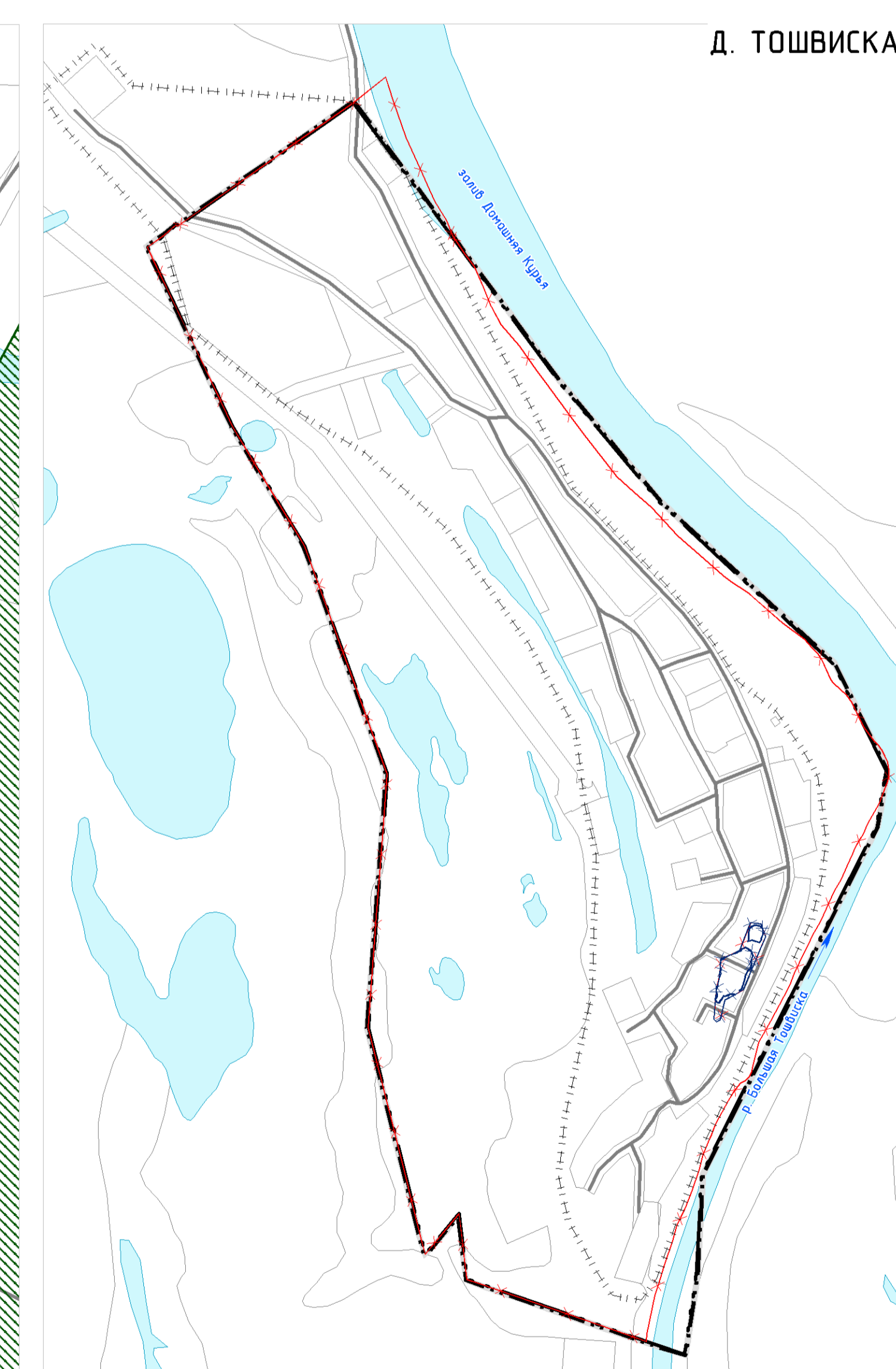
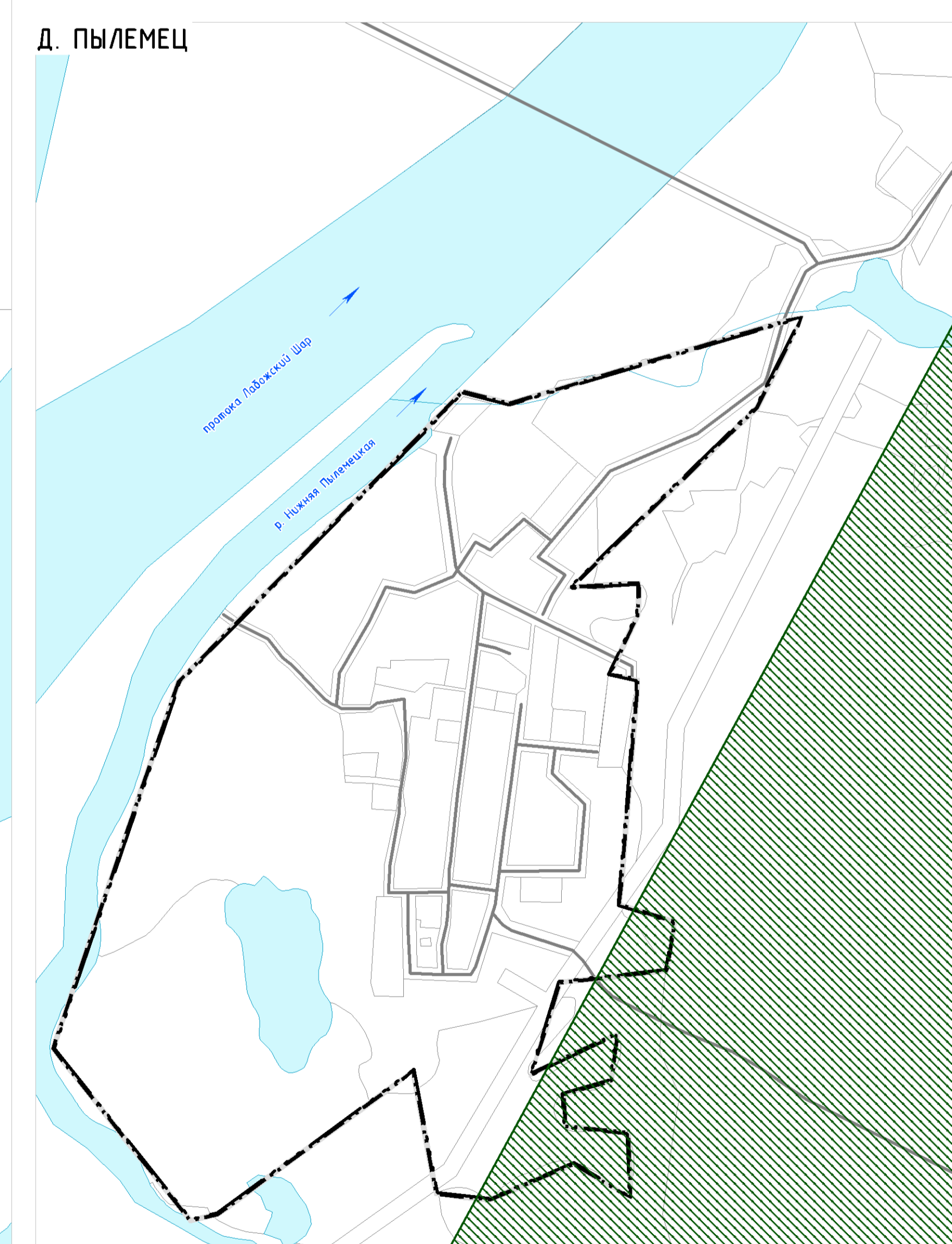
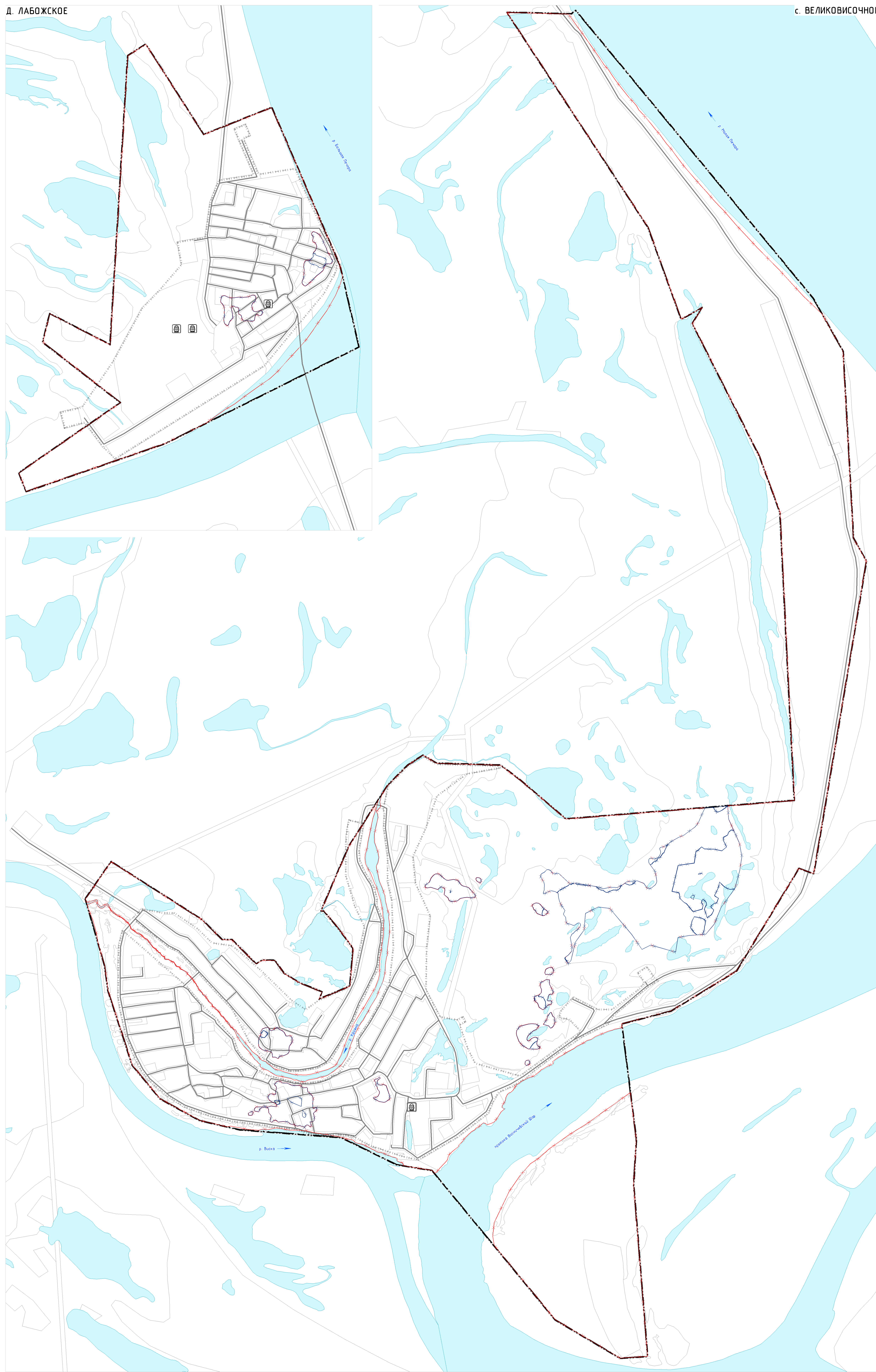
ВНЕСЕНИЕ ИЗМЕНЕНИЙ В ГЕНЕРАЛЬНЫЙ ПЛАН СЕЛЬСКОГО ПОСЕЛЕНИЯ "ВЕЛИКОВИСОЧНЫЙ СЕЛЬСОВЕТ" ЗАПОЛЯРНОГО РАЙОНА НЕНЕЦКОГО АВТОНОМНОГО ОКРУГА

КАРТА ТЕРРИТОРИЙ, ПОДВЕРЖЕННЫХ РИСКУ ВОЗНИКНОВЕНИЯ ЧРЕЗВЫЧАЙНЫХ СИТУАЦИЙ ПРИРОДНОГО И ТЕХНОГЕННОГО ХАРАКТЕРА
М 1:5 000

д. ЛАБОЖСКОЕ

с. ВЕЛИКОВИСОЧНОЕ

д. ЩЕЛИНО



- УСЛОВНЫЕ ОБОЗНАЧЕНИЯ**
- ГРАНИЦЫ И ТЕРРИТОРИИ**
- Граница сельского поселения
 - Граница населенного пункта
 - Функциональные зоны
 - Побережистые водные объекты
- ОБЪЕКТЫ ЕДИНОЙ ГОСУДАРСТВЕННОЙ СИСТЕМЫ ПРЕДУПРЕЖДЕНИЯ И ЛИКВИДАЦИИ ЧРЕЗВЫЧАЙНЫХ СИТУАЦИЙ**
- искусственные объекты
- Объекты обеспечения пожарной безопасности
- местные значения
- искусственные
- Объекты обеспечения пожарной безопасности
- ТЕРРИТОРИИ С ПРИРОДНОГО ХАРАКТЕРА**
- Территория, подверженная риску возникновения чрезвычайных ситуаций природного характера
 - Зона затопления
 - Зона подтопления
- ОБЪЕКТЫ ИНЖЕНЕРНОЙ ЗАЩИТЫ ОТ ОПАСНЫХ ГЕОЛОГИЧЕСКИХ ПРОЦЕССОВ**
- местные значения
- линейный и раздельный
 - Сооружения для защиты от затопления и подтопления