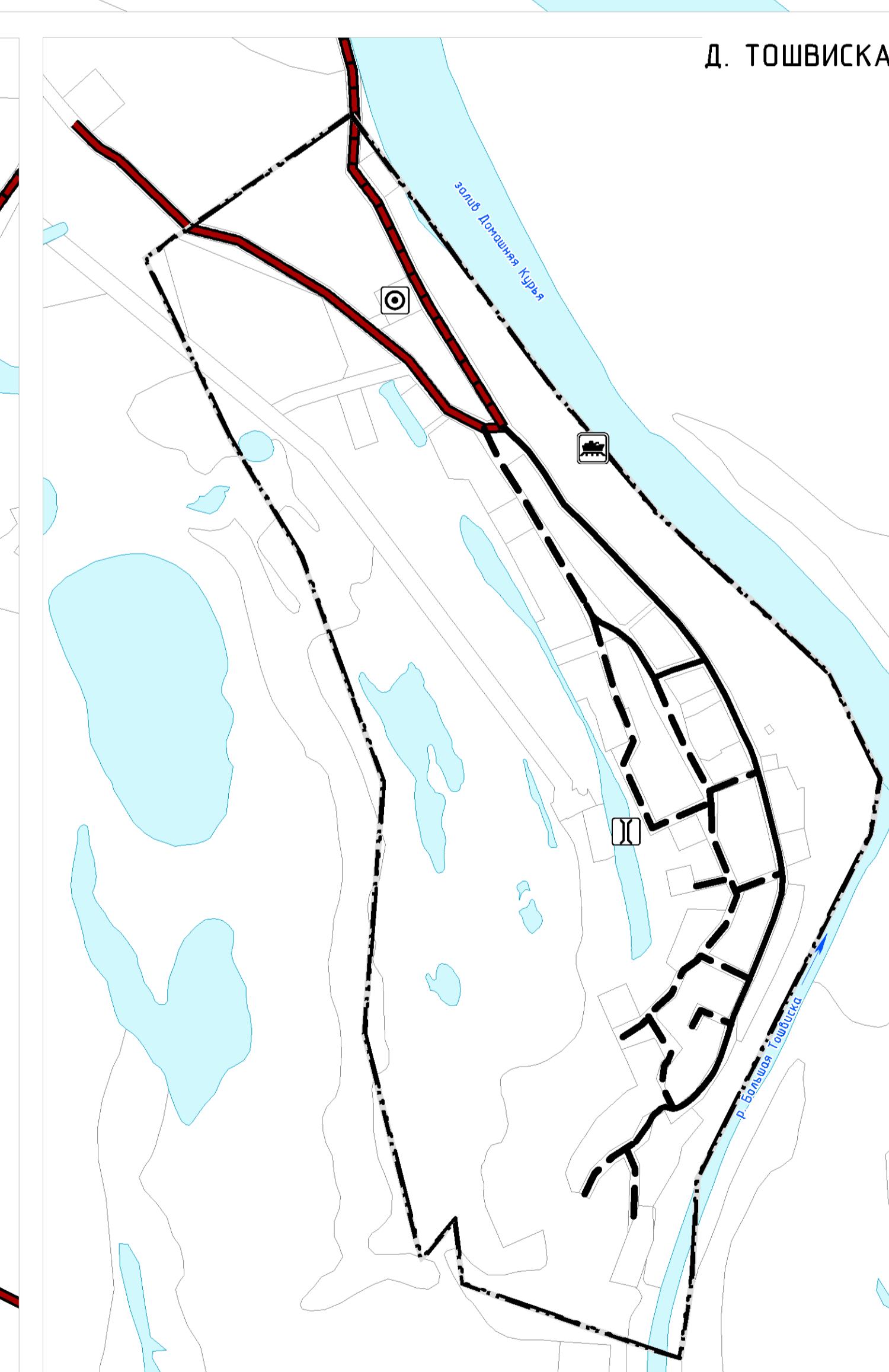
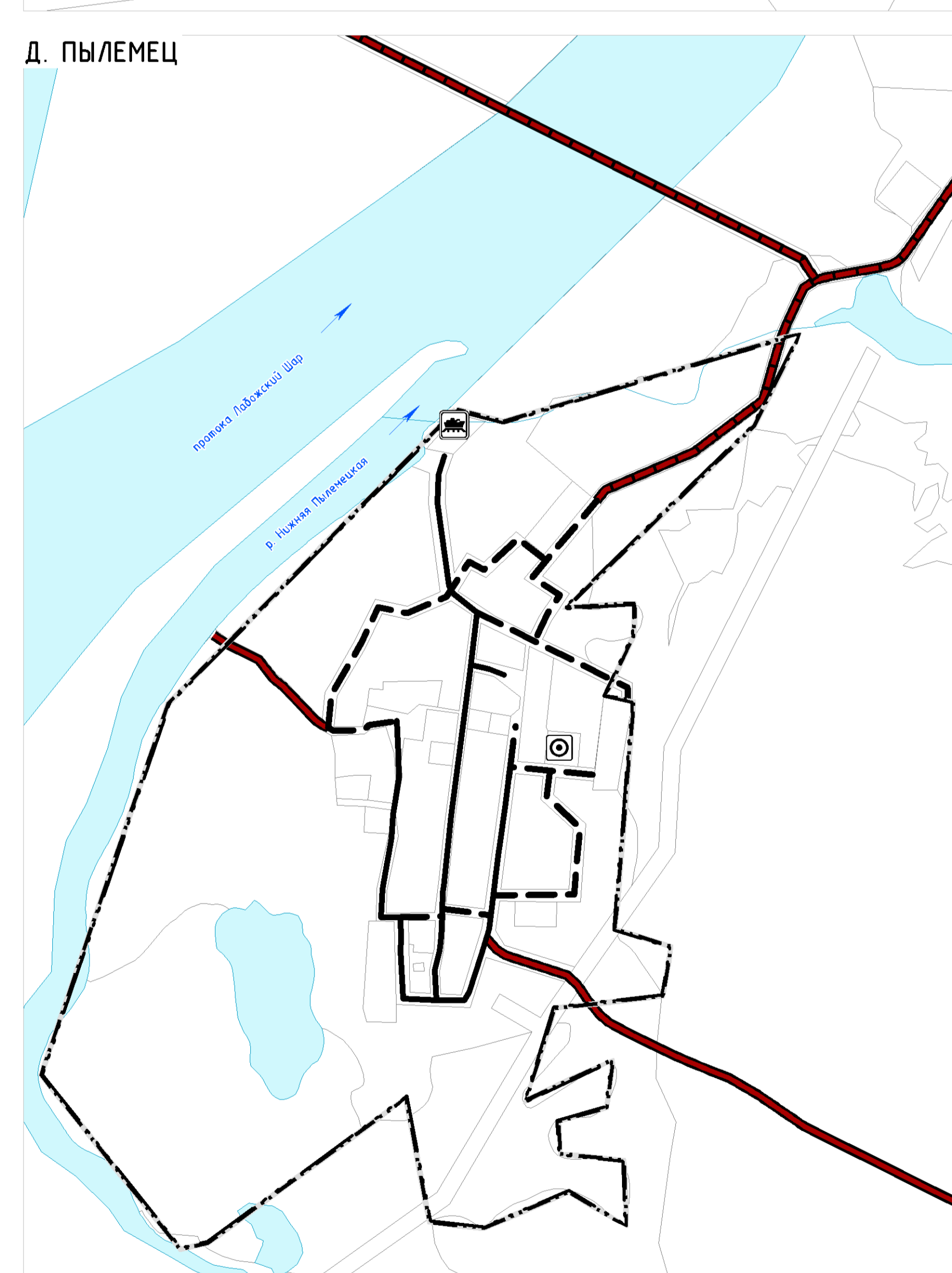
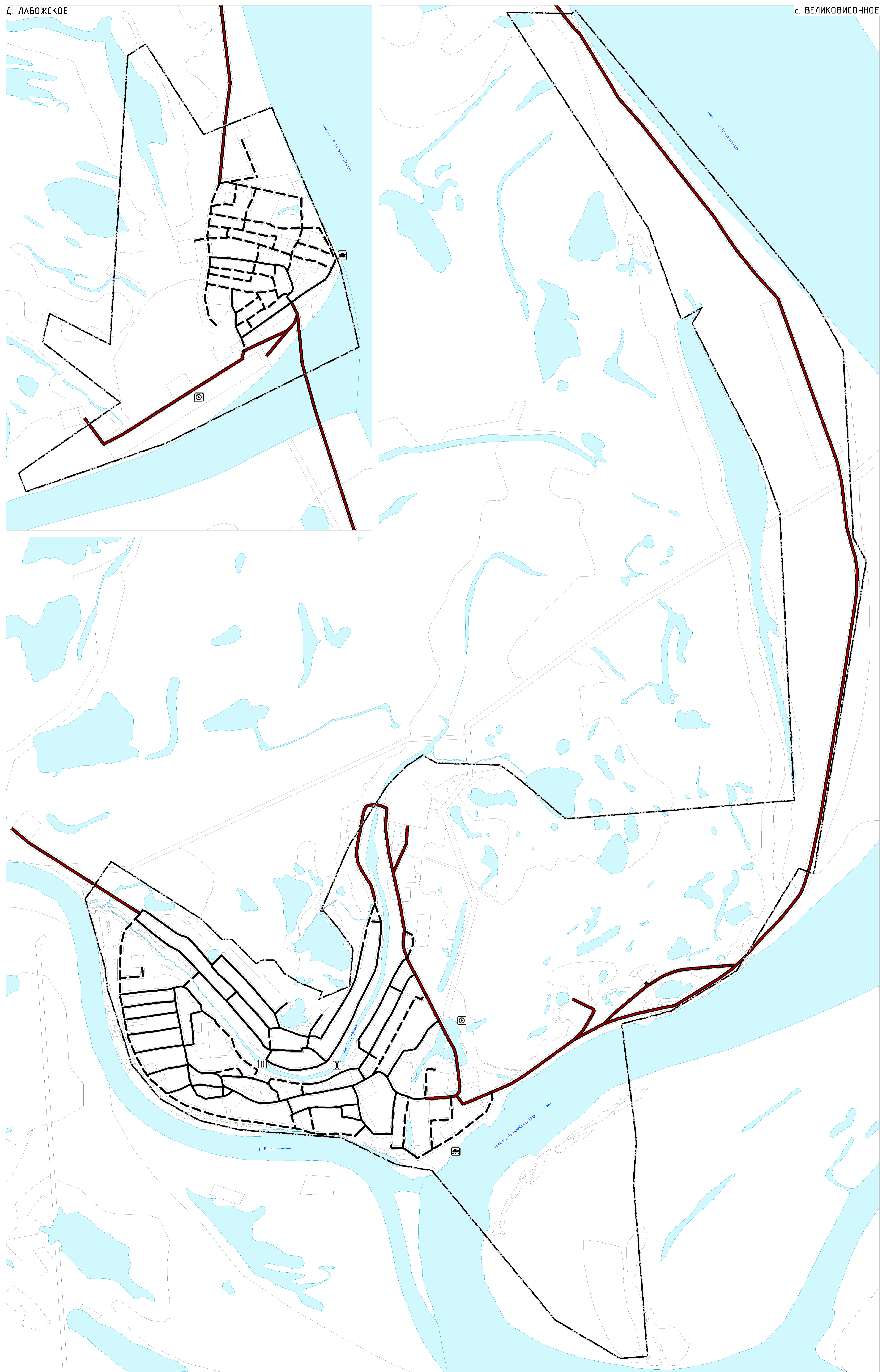


ВНЕСЕНИЕ ИЗМЕНЕНИЙ В ГЕНЕРАЛЬНЫЙ ПЛАН СЕЛЬСКОГО ПОСЕЛЕНИЯ "ВЕЛИКОВИСОЧНЫЙ СЕЛЬСОВЕТ" ЗАПОЛЯРНОГО РАЙОНА НЕНЕЦКОГО АВТОНОМНОГО ОКРУГА

КАРТА РАЗВИТИЯ ТРАНСПОРТНОЙ ИНФРАСТРУКТУРЫ
М 1:5 000



УСЛОВНЫЕ ОБОЗНАЧЕНИЯ

- ГРАНИЦЫ И ТЕРРИТОРИИ**
- Граница сельского поселения
 - Граница населенного пункта
 - Функциональные зоны
 - Поверхностные водные объекты

ОБЪЕКТЫ ТРАНСПОРТНОЙ ИНФРАСТРУКТУРЫ

- ВОДНОГО ТРАНСПОРТА**
РЕГИОНАЛЬНОГО ЗНАЧЕНИЯ
сместивший
- Причал
- ВОЗДУШНОГО ТРАНСПОРТА**
РЕГИОНАЛЬНОГО ЗНАЧЕНИЯ
сместивший
- Посадочная площадка иного значения сместивший
 - Посадочная площадка
- АВТОМОБИЛЬНОГО ТРАНСПОРТА**
МЕСТНОГО ЗНАЧЕНИЯ
главнейшая и развешенная
- Автомобильная дорога
 - Улицы в жилой застройке
- МЕСТНОГО ЗНАЧЕНИЯ**
сместивший
- Автомобильная дорога
 - Улицы в жилой застройке
 - Масштабное сооружение