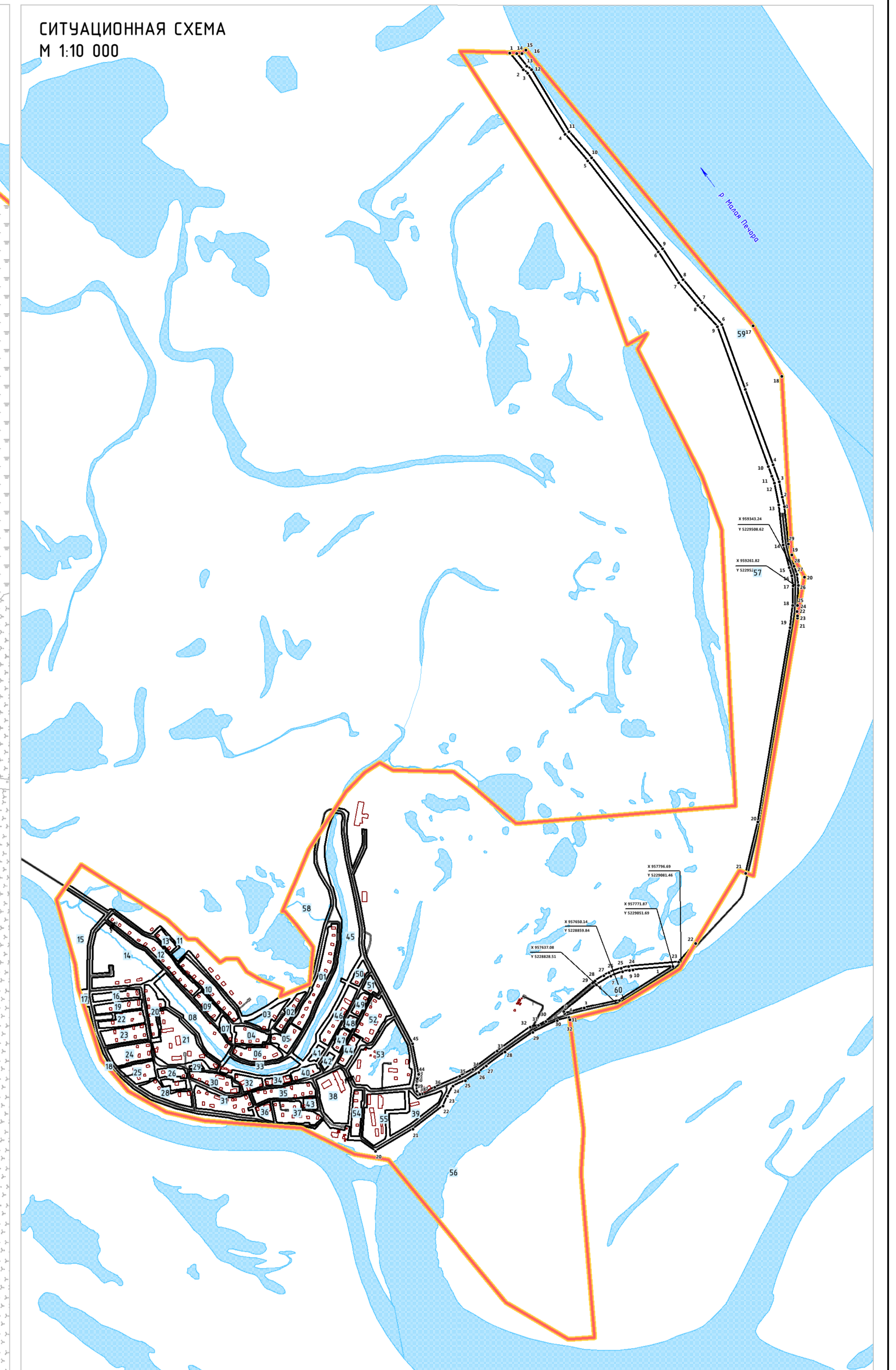
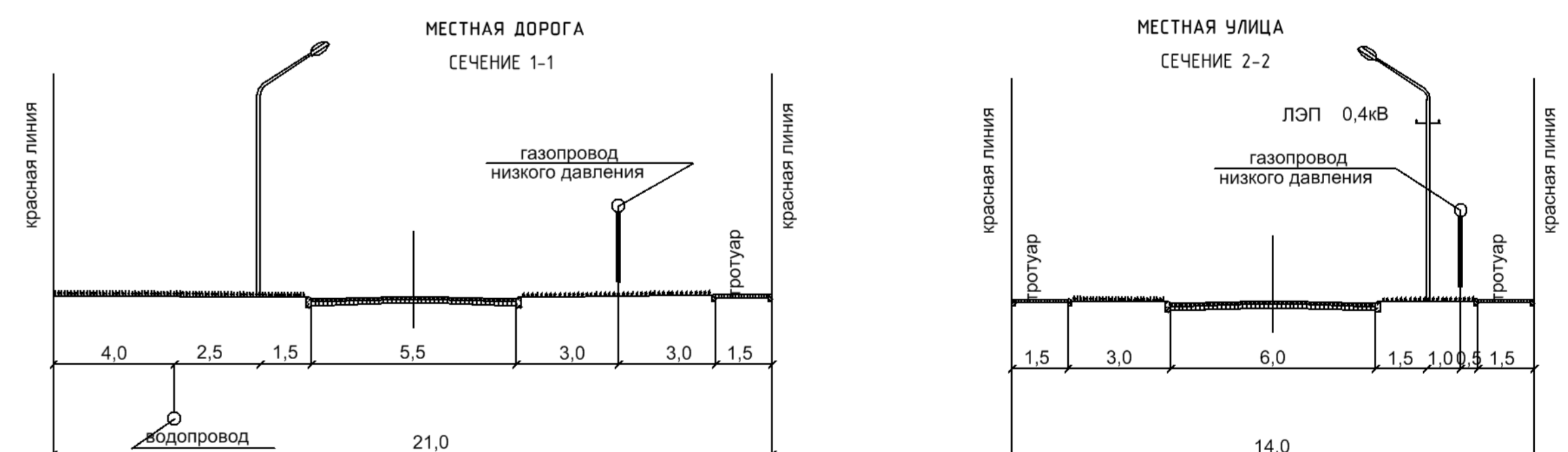


СИТУАЦИОННАЯ СХЕМА
М 1:10 000



ПОПЕРЕЧНЫЕ ПРОФИЛИ



УСЛОВНЫЕ ОБОЗНАЧЕНИЯ

ГРАНИЦЫ

- Граница сельского поселения
- Граница населенного пункта (граница проектной территории)
- Устанавливаемые красные линии
- Номер поворотной точки красной линии
- Координаты точек перелома, пересечения дорожных осей
- Место поперечного сечения проездов
- Поверхностные водные объекты

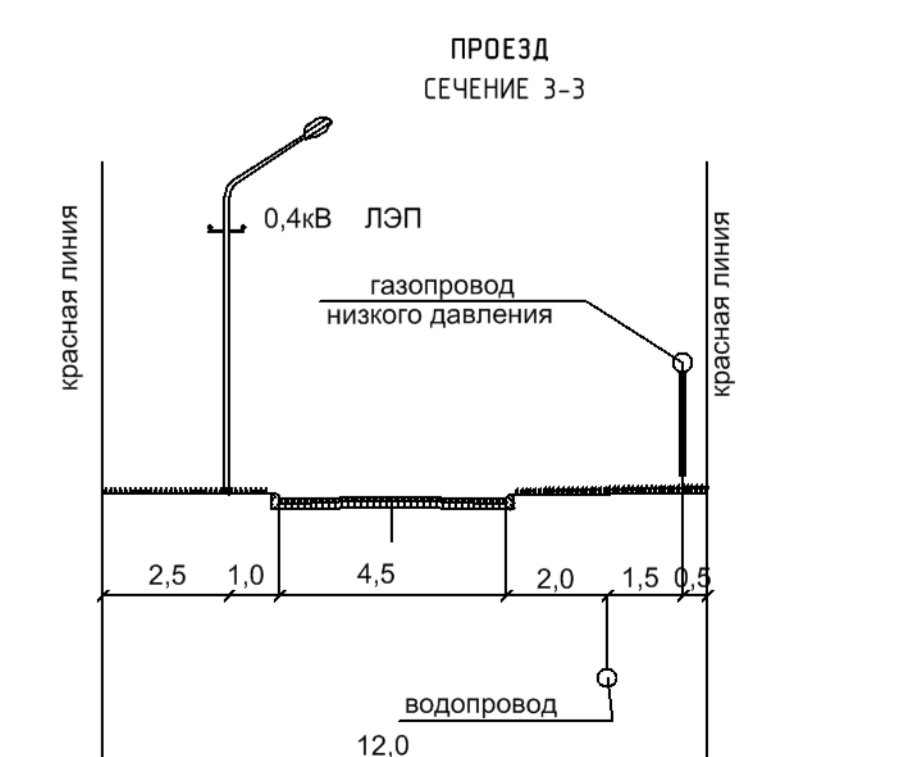
ЗДАНИЯ, СТРОЕНИЯ, СООРУЖЕНИЯ

- Существующие здания

ЭЛЕМЕНТЫ УЛИЧНО-ДОРОЖНОЙ СЕТИ

- Улично-дорожная сеть
- Дорожные оси

ПРИМЕЧАНИЕ. Видимость координат поворотных точек красных линий приведена в пояснительной записке проекта планировки



ПРОЕКТ ПЛАНИРОВКИ ТЕРРИТОРИИ СЕЛА ВЕЛИКОВИСОЧНОЕ МУНИЦИПАЛЬНОГО ОБРАЗОВАНИЯ "ВЕЛИКОВИСОЧНЫЙ СЕЛЬСОВЕТ" НЕНЕЦКОГО АВТОНОМНОГО ОКРУГА				
РАЗБИВОЧНЫЙ ЧЕРТЕЖ КРАСНЫХ ЛИНИЙ				
Масштаб	М 1:2 000	Дизайнер	Исполнитель О.В. Пыльчиха	Лист
Шифр		Архитектор	Смирнова Т.Б.	
Дата				19