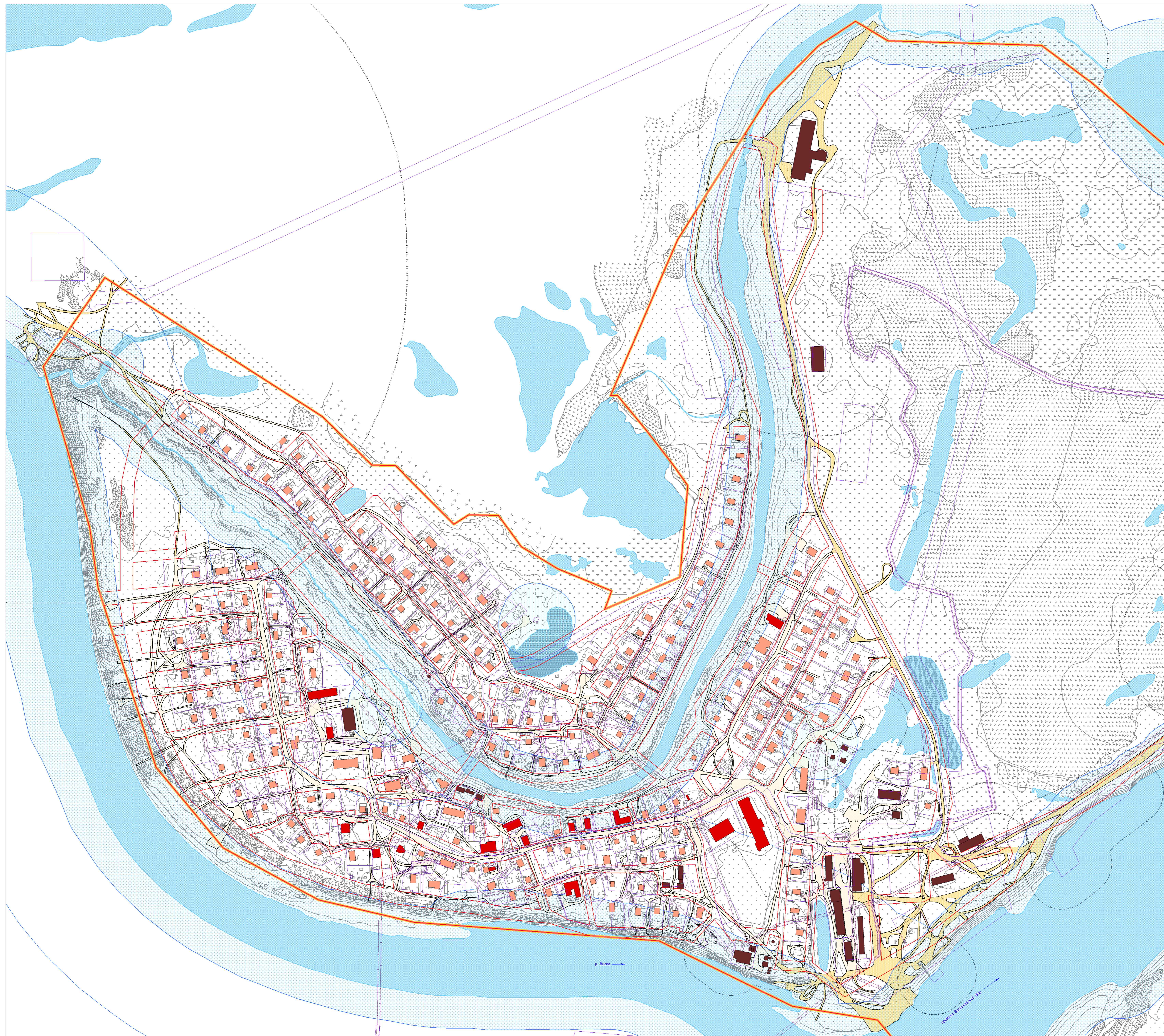
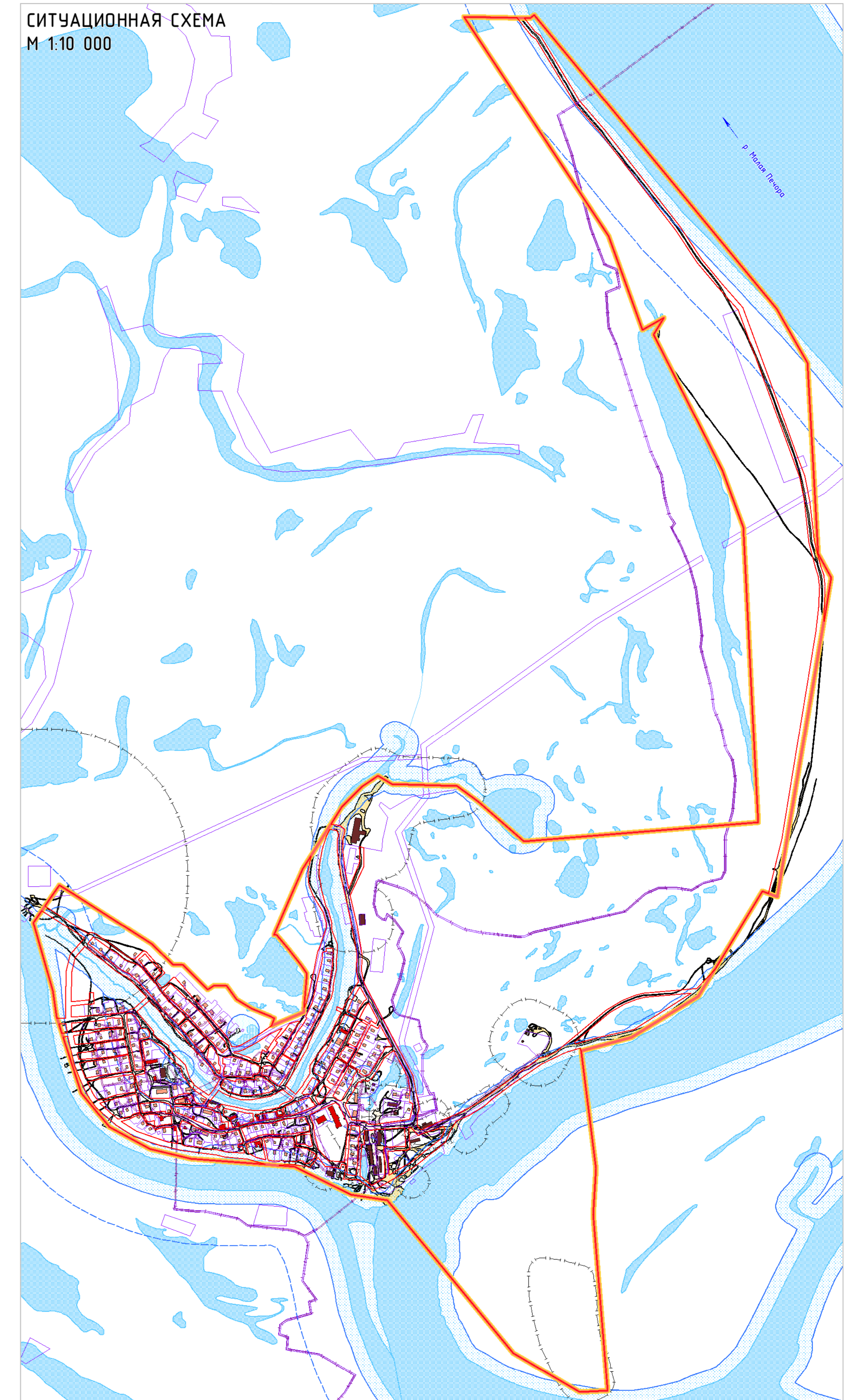


ПРОЕКТ МЕЖЕВАНИЯ ТЕРРИТОРИИ СЕЛА ВЕЛИКОВИСОЧНОЕ МУНИЦИПАЛЬНОГО ОБРАЗОВАНИЯ "ВЕЛИКОВИСОЧНЫЙ СЕЛЬСОВЕТ" НЕНЕЦКОГО АВТОНОМНОГО ОКРУГА

ЧЕРТЕЖ СУЩЕСТВУЮЩЕГО ИСПОЛЬЗОВАНИЯ ТЕРРИТОРИИ
М 1:2 000



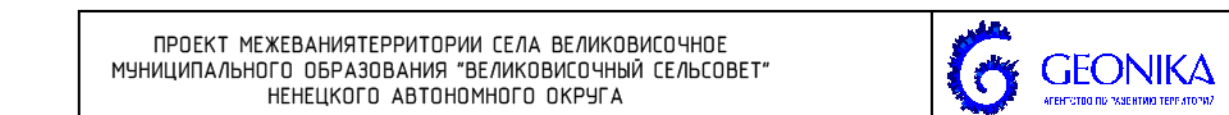
СИТУАЦИОННАЯ СХЕМА
М 1:10 000



УСЛОВНЫЕ ОБОЗНАЧЕНИЯ

- ГРАНИЦЫ**
- Граница сельского поселения
 - Граница населенного пункта (граница проекционной территории)
 - Границы существующих земельных участков
 - Красные линии, утвержденные в составе проекта планировки территории
 - Поверхностные водные объекты
- СУЩЕСТВУЮЩИЕ ОБЪЕКТЫ КАПИТАЛЬНОГО СТРОИТЕЛЬСТВА**
- Жилые здания
 - Общественные здания
 - Нежилые здания
- ОБЪЕКТЫ АВТОМОБИЛЬНОГО ТРАНСПОРТА МЕСТНОГО ЗНАЧЕНИЯ**
- Улично-дорожная сеть с капитальным типом дорожной одежды
 - Улично-дорожная сеть с низким типом дорожной одежды
 - Автомобильная дорога с низким типом дорожной одежды
- ГРАНИЦЫ ЗОН С ОСОБЫМИ УСЛОВИЯМИ ИСПОЛЬЗОВАНИЯ ТЕРРИТОРИИ**
- Охраняемые зоны
 - Санитарно-защитные зоны
 - Водоохранные зоны
 - Прибрежные защитные полосы
 - Зоны санитарной охраны источников водоснабжения и водопользования питьевого назначения
- ОБЪЕКТЫ КУЛЬТУРНОГО НАСЛЕДИЯ РЕГИОНАЛЬНОГО ЗНАЧЕНИЯ**
- Объекты культурного наследия

ПРИМЕЧАНИЕ: В границах проекционной территории особо охраняемые природные территории отсутствуют.



ЧЕРТЕЖ СУЩЕСТВУЮЩЕГО ИСПОЛЬЗОВАНИЯ ТЕРРИТОРИИ				
Масштаб	М 1:2 000	Директор	Каженин О.В.	Подпись
Шифр		Архитектор	Смирнова Т.В.	Подпись
Дата				Лист