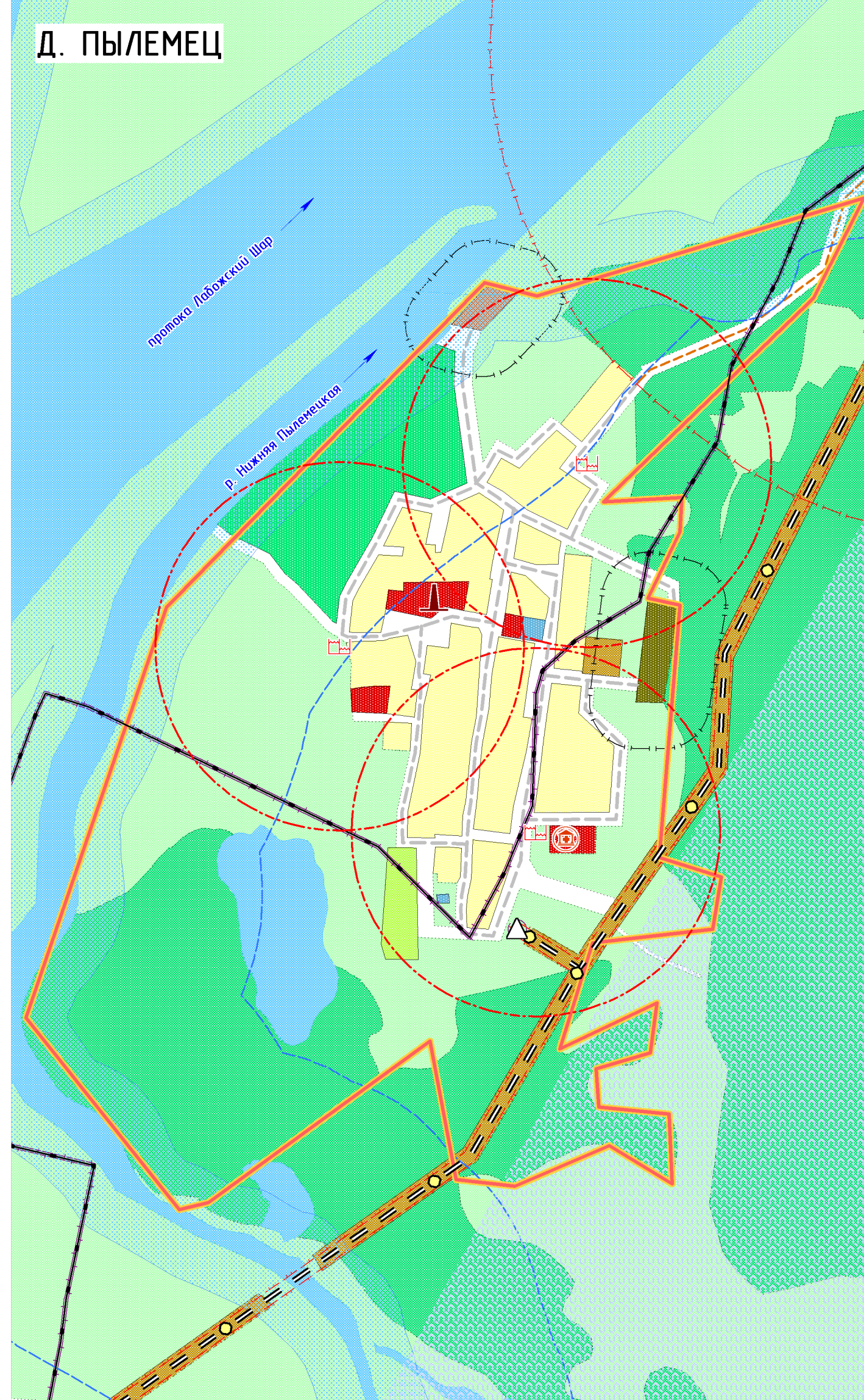
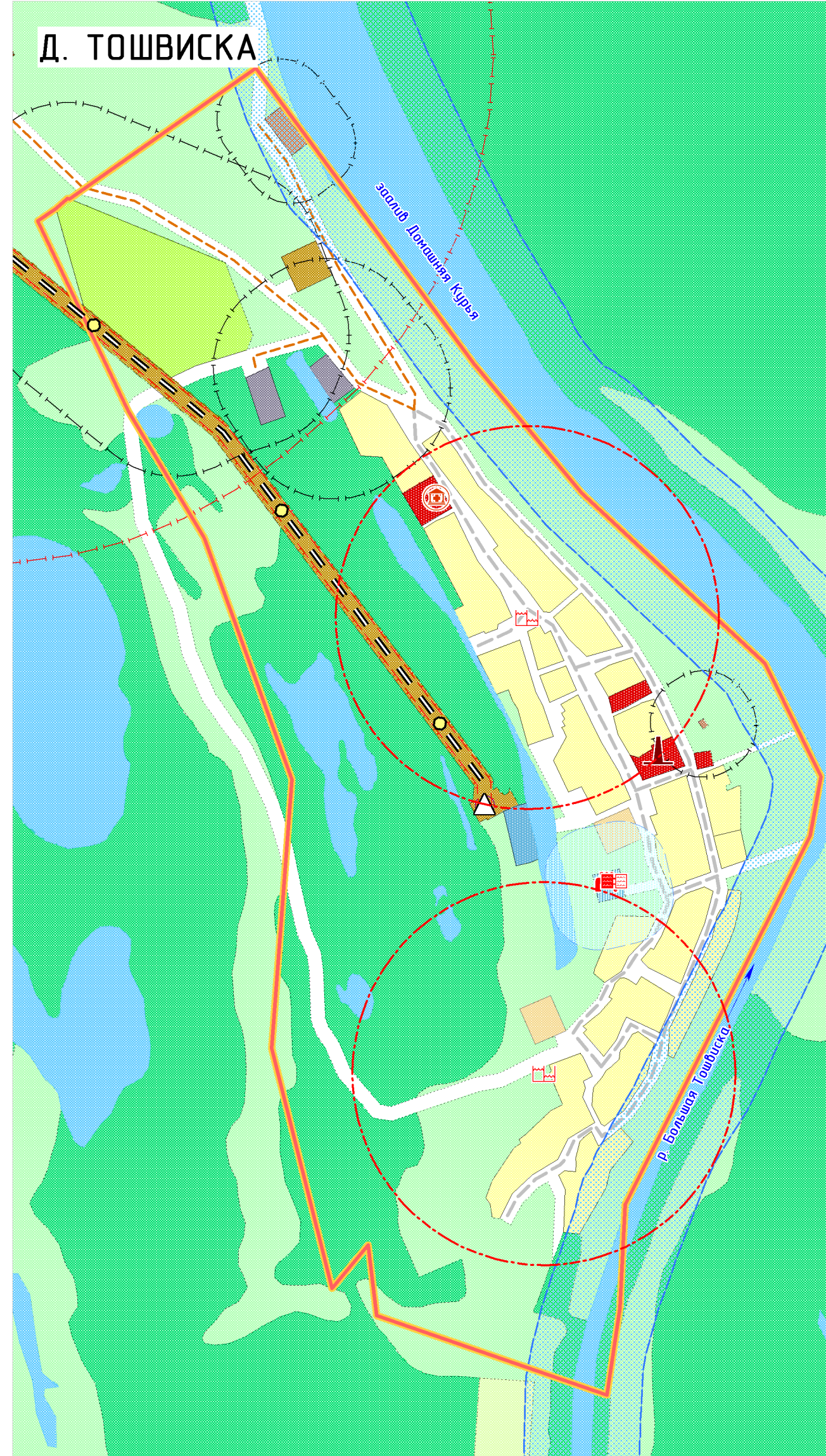
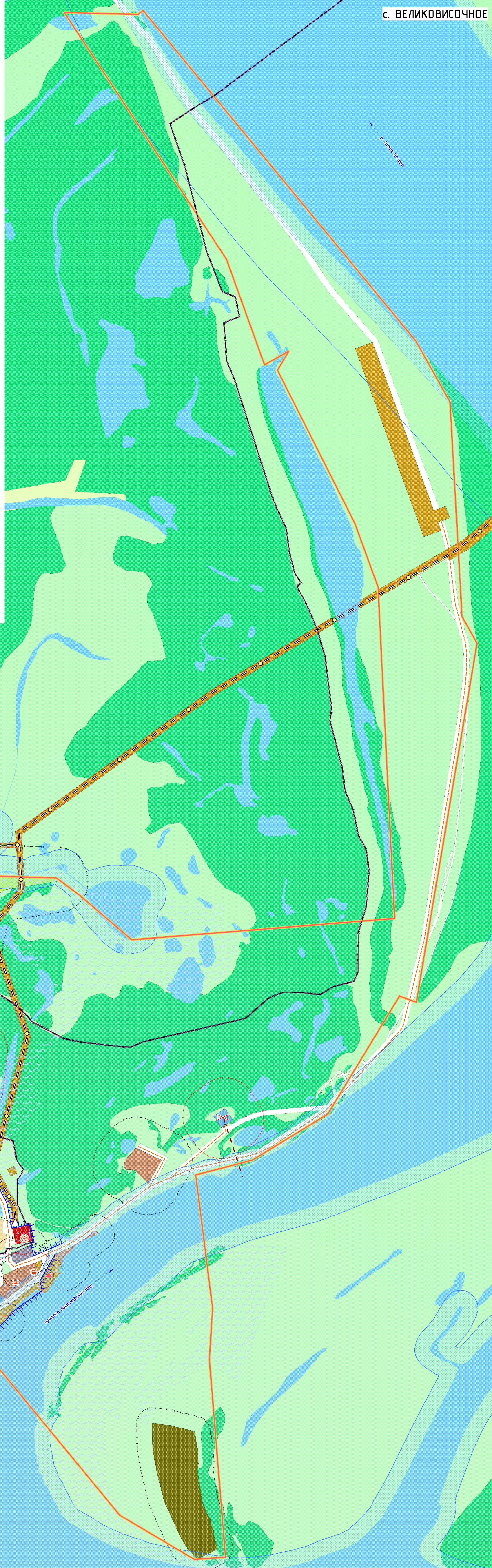
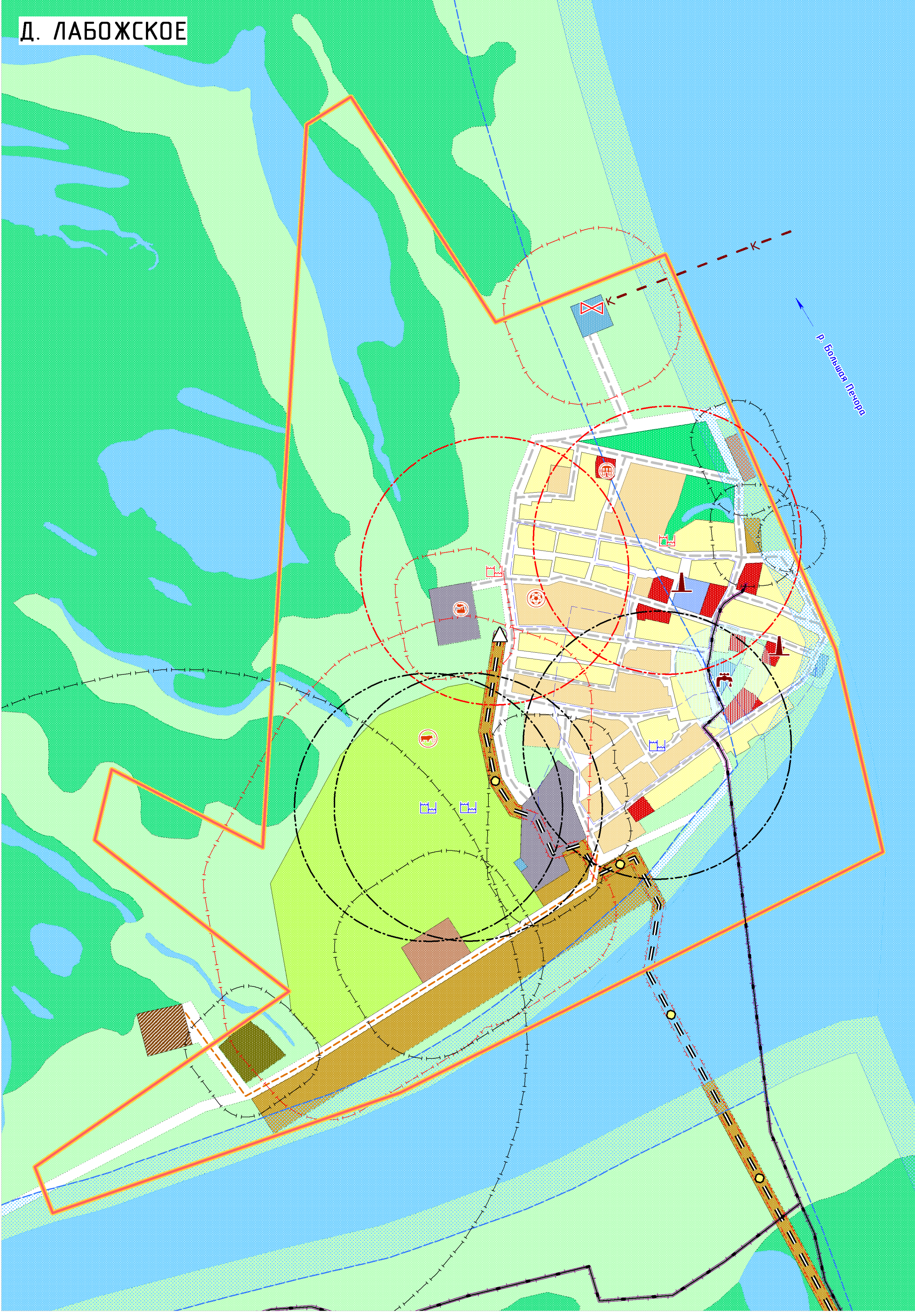


ПРОЕКТ (ВНЕСЕНИЕ ИЗМЕНЕНИЙ) ГЕНЕРАЛЬНОГО ПЛАНА  
МУНИЦИПАЛЬНОГО ОБРАЗОВАНИЯ "ВЕЛИКОВИСОЧНЫЙ СЕЛЬСОВЕТ" НЕНЕЦКОГО АВТОНОМНОГО ОКРУГА

КАРТА ФУНКЦИОНАЛЬНЫХ ЗОН ПОСЕЛЕНИЯ  
М 1:5 000



- УСЛОВНЫЕ ОБОЗНАЧЕНИЯ**
- ГРАНИЦЫ**
- Граница сельского поселения
  - Граница населенного пункта
  - Побережные боровые объекты
- ФУНКЦИОНАЛЬНЫЕ ЗОНЫ**
- Застройки многоквартирных жилых домов
  - Застройки индивидуальной жилой застройки
  - Общественно-деловая
  - Учебно-образовательная
  - Производственная
  - Коммерческо-складская
  - Инженерной инфраструктуры
  - Транспортной инфраструктуры
  - Озелененных территорий общего пользования
  - Сельскохозяйственных угодий
  - Зоны с объектами сельскохозяйственного назначения
  - Садоводческих, огороднических и зон неинтенсивного садоводства
  - Рекреационного назначения
  - Складов и объектов хранения отходов
  - Природного ландшафта
  - Территорий, покрытых лесом и кустарником
  - Акваторий
  - Улично-дорожной сети
- ОБЪЕКТЫ СОЦИАЛЬНОЙ ИНФРАСТРУКТУРЫ**
- регионального значения
- Спортивного назначения
  - Здоровьесбережения
  - Производственного и коммерческо-складского назначения
  - Сельскохозяйственного назначения
  - Специального назначения
- местного значения
- Социально-бытового назначения
  - Производственного и коммерческо-складского назначения
- ОБЪЕКТЫ ТРАНСПОРТНОЙ ИНФРАСТРУКТУРЫ**
- местного значения
- регионального значения
- Дорога общего типа
  - Местные дороги
  - Местные улицы
  - Проезды
  - Мосты
  - Пешеходный мост
- ВОДНОГО ТРАНСПОРТА**
- местного значения
- регионального значения
- Лодочная станция
- ОБЪЕКТЫ ИНЖЕНЕРНОЙ ИНФРАСТРУКТУРЫ**
- местного значения
- регионального значения
- Водозабор
  - Водозабор
  - Насосная станция
  - Станция водоподготовки (водочистная станция)
  - Водопробой
- ВОДОСНАБЖЕНИЕ**
- местного значения
- регионального значения
- Очистные сооружения
  - Канализация магистральная
- ТЕПЛОСНАБЖЕНИЕ**
- местного значения
- регионального значения
- Котельная
  - Теплопробой магистральный
  - Котельная
- ЭЛЕКТРОСНАБЖЕНИЕ**
- местного значения
- регионального значения
- Линия электропередачи 10(6) кВ
  - Газорегуляторный пункт (ГРП)
  - Газопровод высокого давления
- СВЕТЬ**
- регионального значения
- сооружения
- Линейно-кабельное сооружение электросети
- ЗОНЫ С ОСОБИМИ УСЛОВИЯМИ ИСПОЛЬЗОВАНИЯ ТЕРРИТОРИИ**
- сооружения
- Охранная зона
  - Санитарно-защитная зона
  - Водоохранная зона
  - Прибрежная защитная полоса
  - Зона санитарной охраны источников питьевого водоснабжения
  - Охранная зона
  - Санитарно-защитная зона
  - Санитарный разрыв (санитарная полоса отчуждения)
  - Зона санитарной охраны источников питьевого водоснабжения
- ТЕРРИТОРИИ, ПОДВЕРЖЕННЫЕ РИСКУ ЧС**
- периодического характера
- Территории, подверженные опасным метеорологическим процессам
  - Территории, подверженные наводкам
- ГИДРОТЕХНИЧЕСКИЕ СООРУЖЕНИЯ**
- проектные
- Защитное сооружение (дамба)
- ОБЪЕКТЫ ПОЖАРНОЙ БЕЗОПАСНОСТИ**
- сооружения
- Пожарный водоем
  - Зона обслуживания пожарного водоема
  - Пожарный водоем
  - Зона обслуживания пожарного водоема