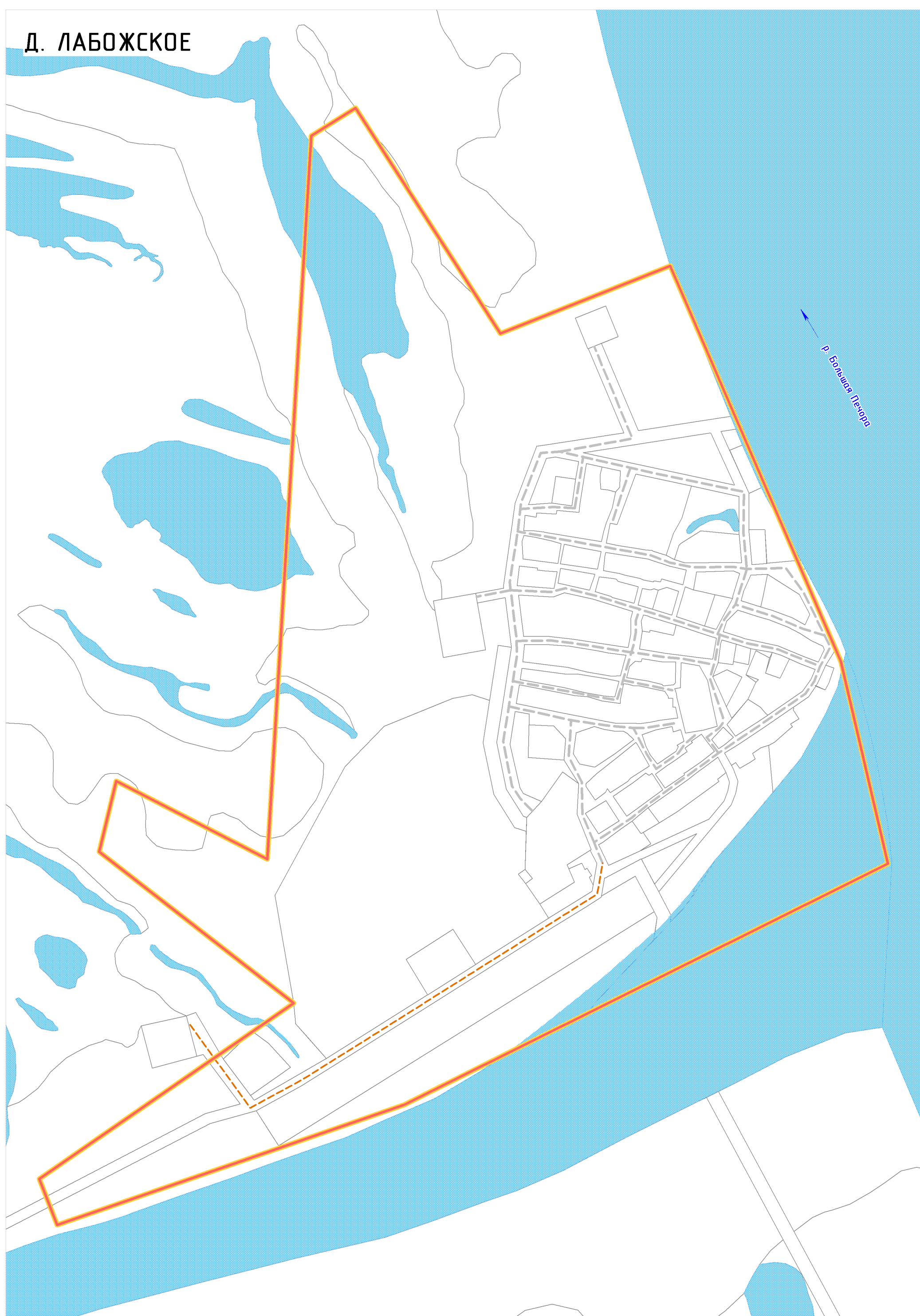


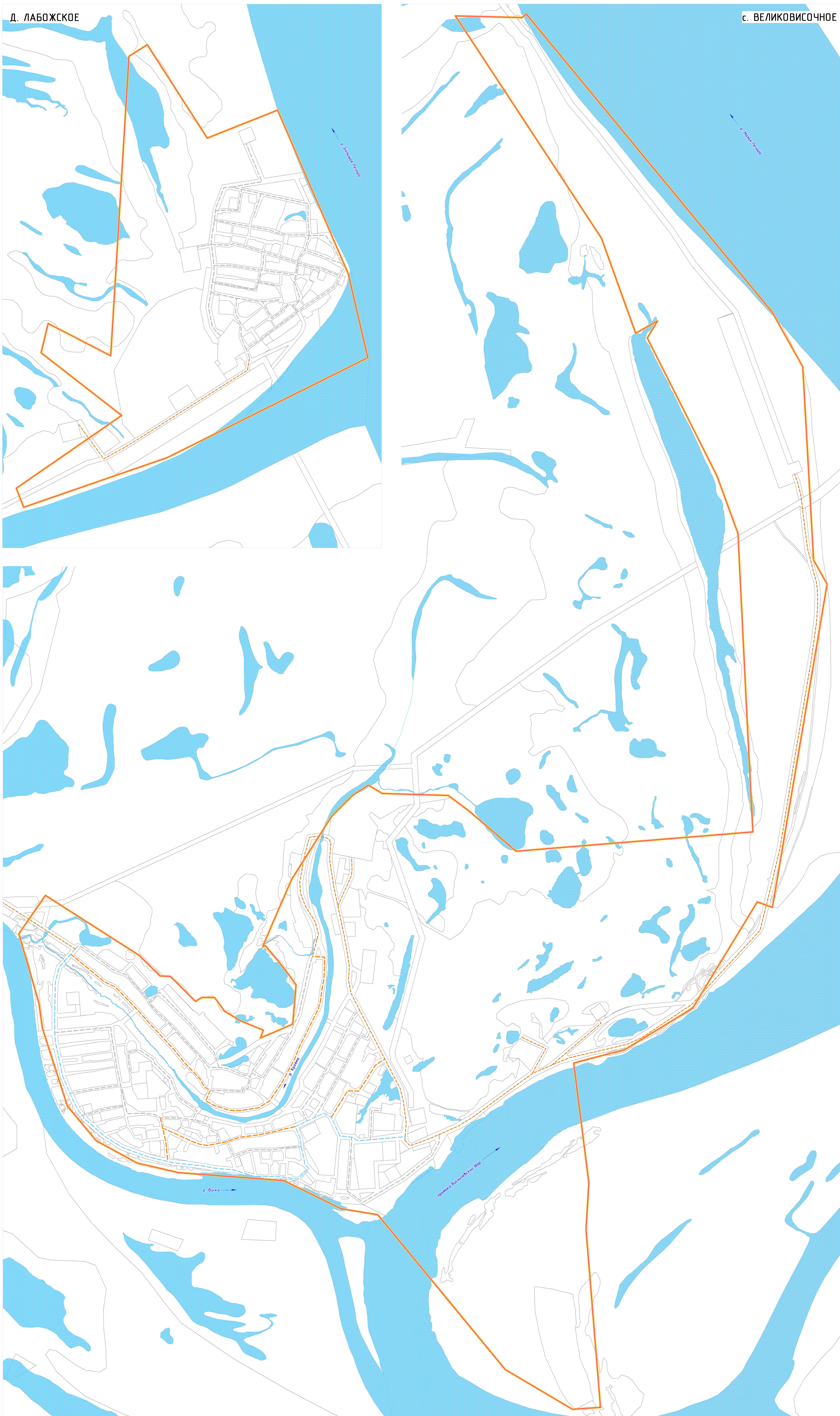
ПРОЕКТ (ВНЕСЕНИЕ ИЗМЕНЕНИЙ) ГЕНЕРАЛЬНОГО ПЛАНА
МУНИЦИПАЛЬНОГО ОБРАЗОВАНИЯ "ВЕЛИКОВИСОЧНЫЙ СЕЛЬСОВЕТ" НЕНЕЦКОГО АВТОНОМНОГО ОКРУГА

КАРТА ГРАНИЦ НАСЕЛЕННЫХ ПУНКТОВ, ВХОДЯЩИХ В СОСТАВ ПОСЕЛЕНИЯ
М 1:5 000

Д. ЛАБОЖСКОЕ



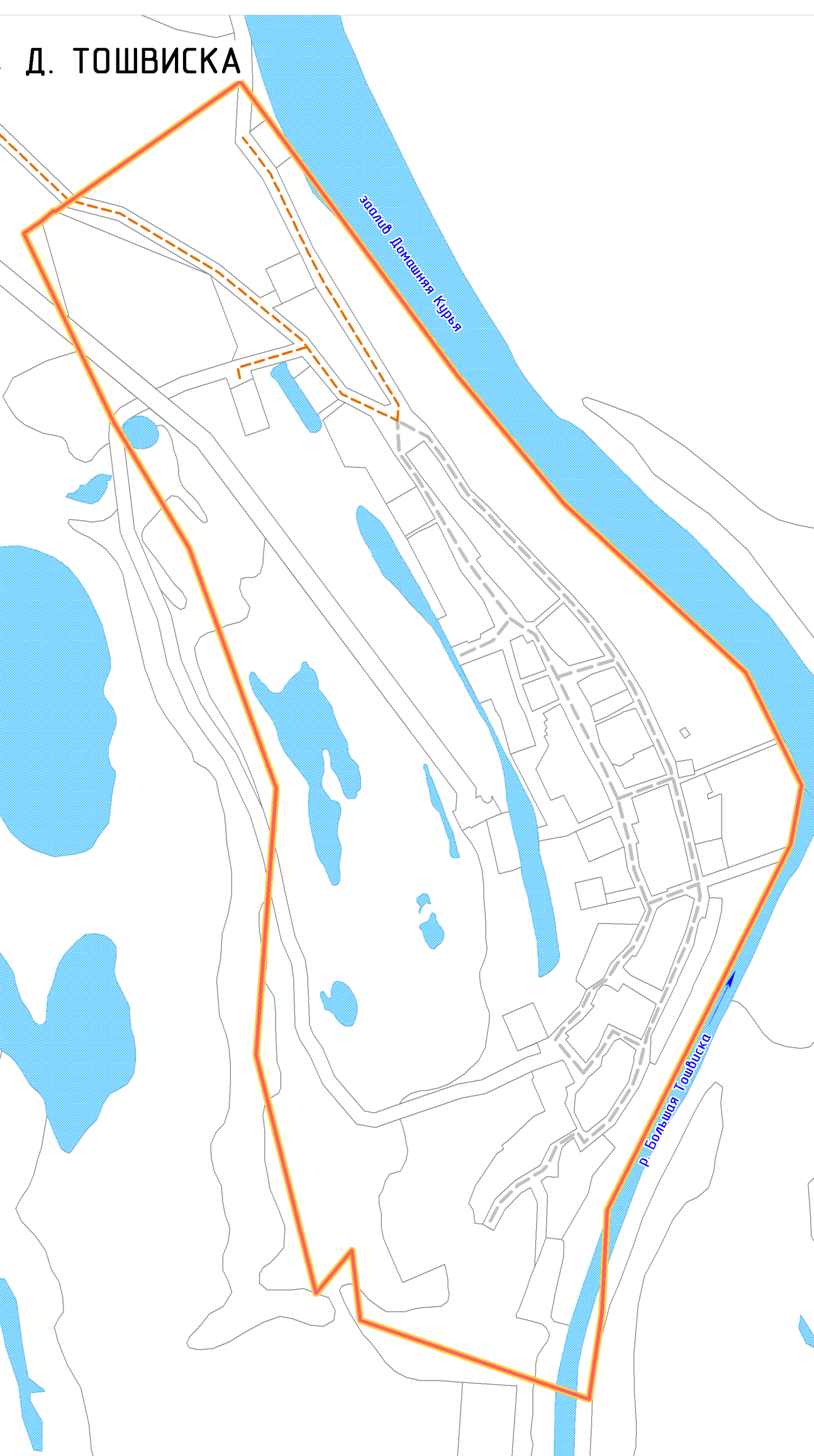
с. ВЕЛИКОВИСОЧНОЕ



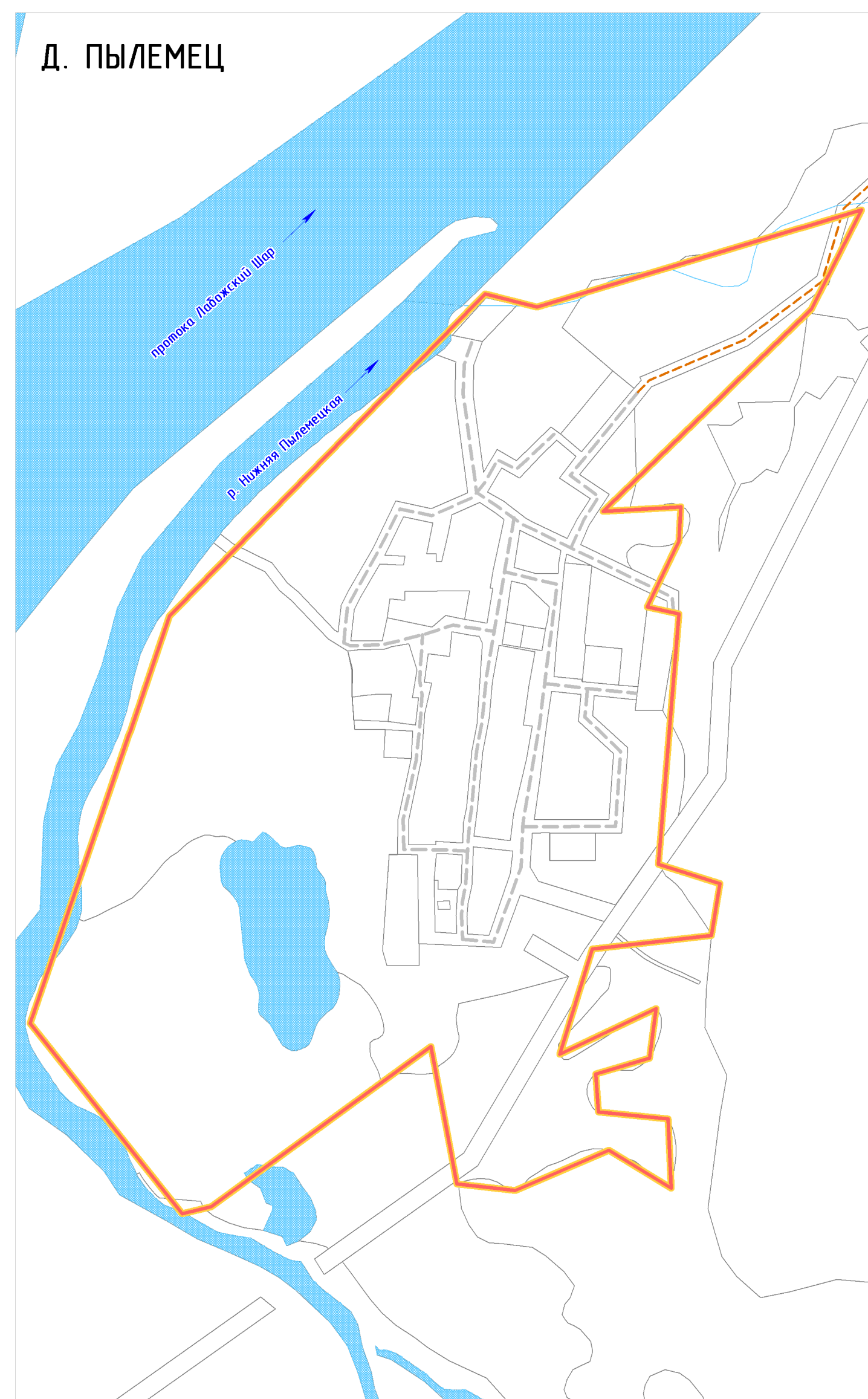
Д. ЩЕЛИНО



Д. ТОШВИСКА



Д. ПЫЛЕМЕЦ



УСЛОВНЫЕ ОБОЗНАЧЕНИЯ

ГРАНИЦЫ

- Граница сельского поселения
- Граница населенного пункта
- Поверхностные бьевые объекты
- Функциональные зоны

ОБЪЕКТЫ ТРАНСПОРТНОЙ ИНФРАСТРУКТУРЫ

- Дорога общего типа
- Местная дорога
- Местная улица
- Проез

ПРОЕКТ (ВНЕСЕНИЕ ИЗМЕНЕНИЙ) ГЕНЕРАЛЬНОГО ПЛАНА
МУНИЦИПАЛЬНОГО ОБРАЗОВАНИЯ "ВЕЛИКОВИСОЧНЫЙ СЕЛЬСОВЕТ"
НЕНЕЦКОГО АВТОНОМНОГО ОКРУГА



КАРТА ГРАНИЦ НАСЕЛЕННЫХ ПУНКТОВ, ВХОДЯЩИХ В СОСТАВ ПОСЕЛЕНИЯ

Масштаб	М 1:5 000	Директор	Кажаров Д.В.	Лидер
Шифр		Архитектор	Сидорова Т.В.	Лидер
Дата				Лист