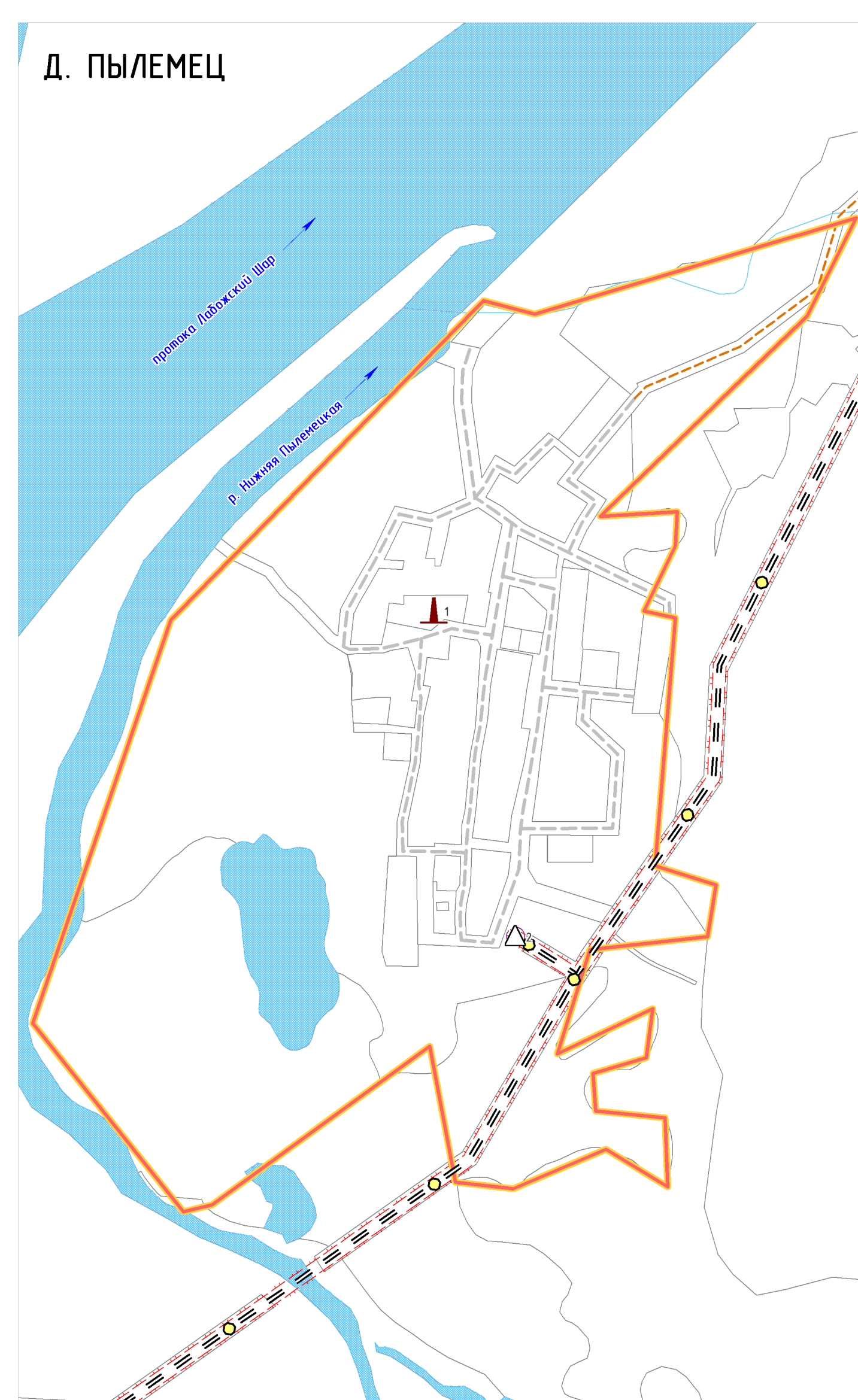
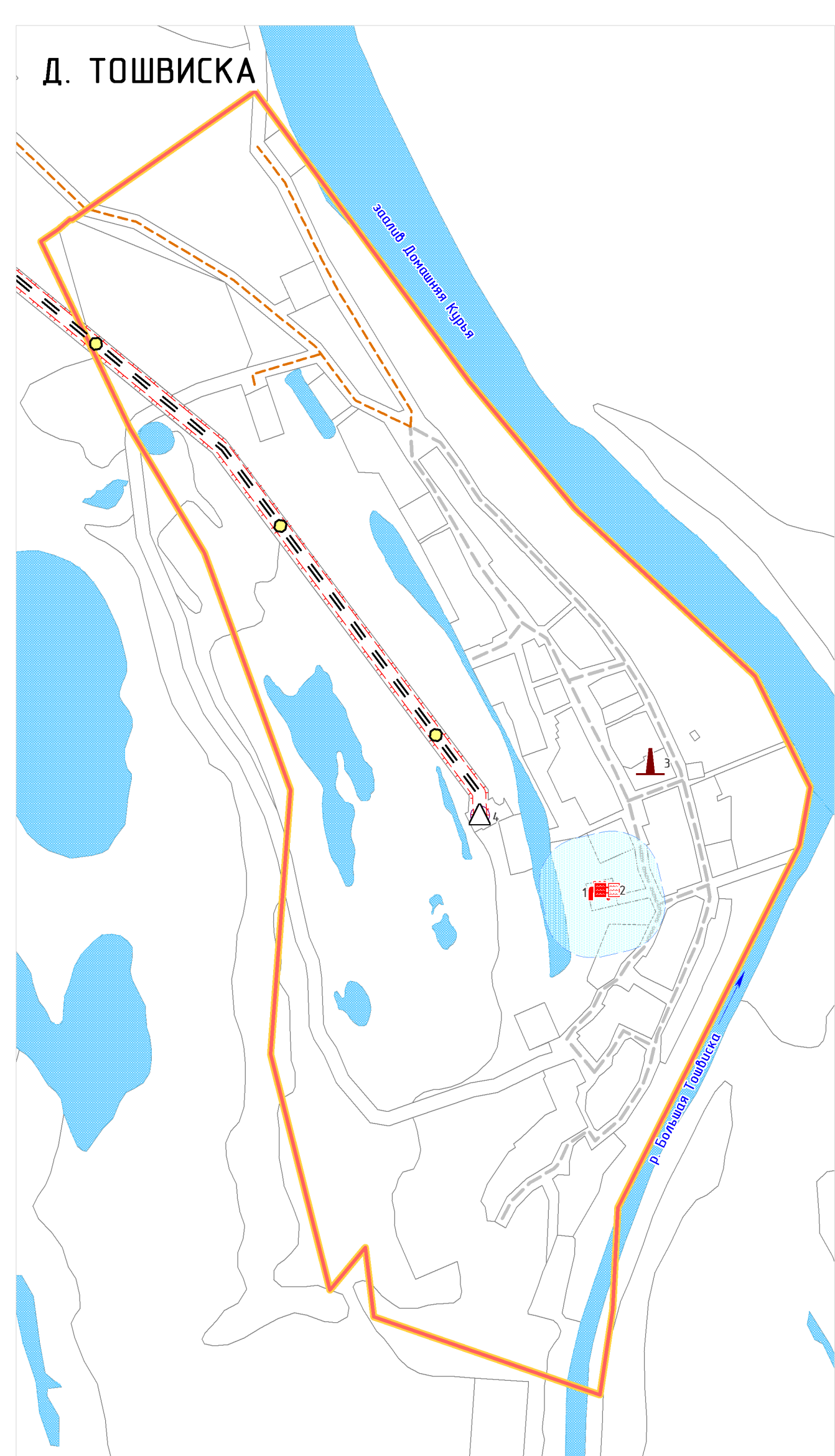
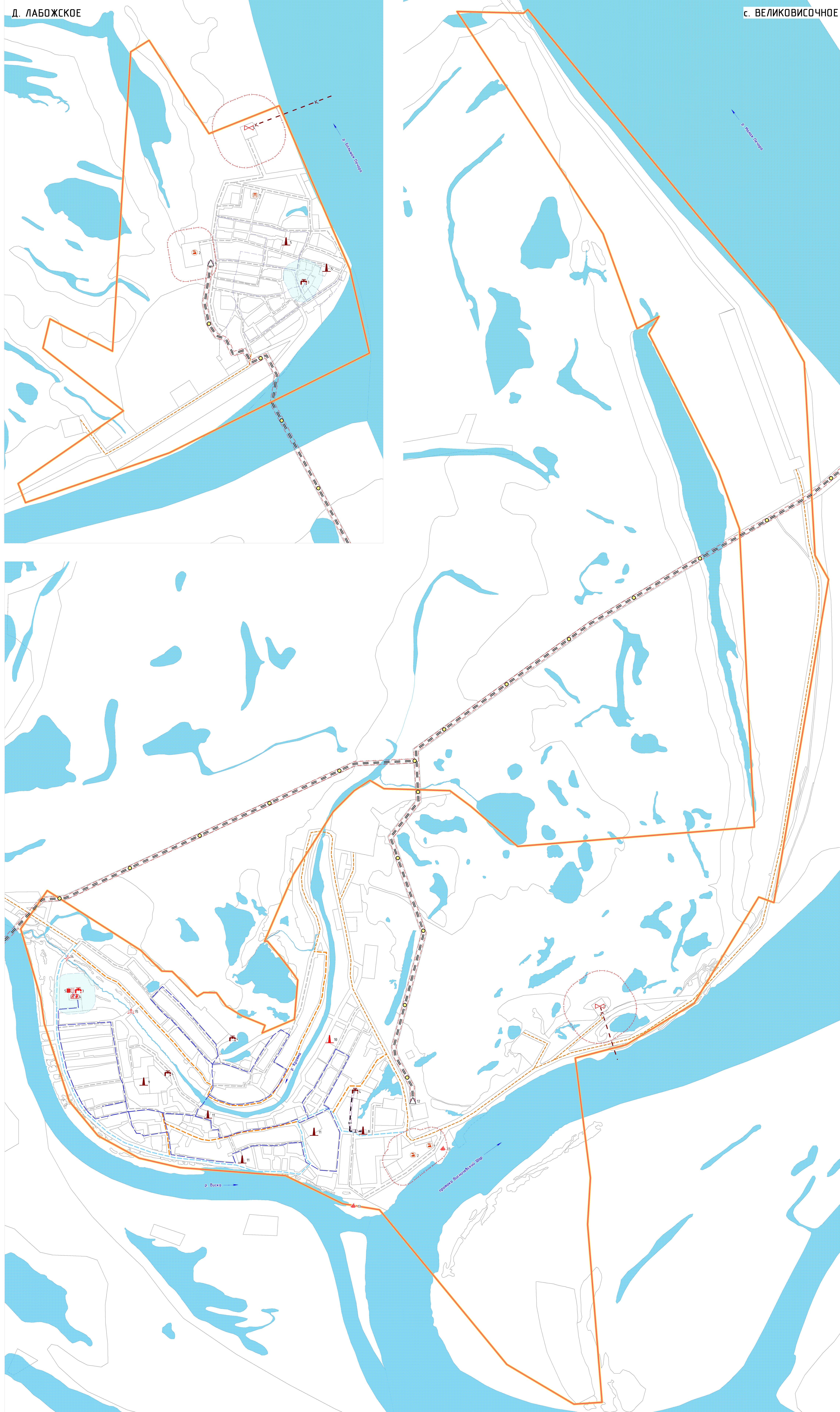


ПРОЕКТ (ВНЕСЕНИЕ ИЗМЕНЕНИЙ) ГЕНЕРАЛЬНОГО ПЛАНА
МУНИЦИПАЛЬНОГО ОБРАЗОВАНИЯ "ВЕЛИКОВИСОЧНЫЙ СЕЛЬСОВЕТ" НЕНЕЦКОГО АВТОНОМНОГО ОКРУГА
КАРТА ПЛАНИРУЕМОГО РАЗМЕЩЕНИЯ ОБЪЕКТОВ МЕСТНОГО ЗНАЧЕНИЯ ПОСЕЛЕНИЯ
М 1:5 000



ЭКСПЛИКАЦИЯ ОБЪЕКТОВ МЕСТНОГО ЗНАЧЕНИЯ
с. ВЕЛИКОВИСОЧНОЕ

Номер позиции	Наименование объекта	Статус объекта	Единицы измерения мощности	Мощность расчетная
1	Мини-завод по переработке рыбы	Проектируемый	объект	1
2	Рыбоприемный пункт	Проектируемый	объект	1
3	Подземный водозабор	Проектируемый	м ³ /сут	120
4	Подземный водозабор (для бытовых нужд) (3 шт)	Реконструируемый	м ³ /сут	-
5	Станция водоподготовки (Водоочистная станция)	Проектируемый	м ³ /сут	115,00
6	Водоочистная насосная станция	Проектируемый	м ³ /сут	115,00
7	Комплексные очистные сооружения	Проектируемый	м ³ /сут	90
8	Котельная №1	Реконструируемый	Гкал/ч	-
9	Котельная №3	Реконструируемый	Гкал/ч	-
10	Локальная котельная	Проектируемый	Гкал/ч	0,3
11	Локальная котельная (3 шт)	Реконструируемый	Гкал/ч	-
12	ГРП	Проектируемый	м ³ /час	-
13	Лобочная станция (2 шт)	Проектируемый	объект	1
14	Мост	Проектируемый	объект	1
15	Пешеходный мост	Проектируемый	объект	1

ЭКСПЛИКАЦИЯ ОБЪЕКТОВ МЕСТНОГО ЗНАЧЕНИЯ
Д. ЛАБОЖСКОЕ

Номер позиции	Наименование объекта	Статус объекта	Единицы измерения мощности	Мощность расчетная
1	Баня	Проектируемый	мест	-
2	Цех по переработке молока	Проектируемый	объект	1
3	Подземный водозабор	Реконструируемый	м ³ /сут	-
4	Канализационные очистные сооружения	Проектируемый	м ³ /сут	35
5	Локальная котельная (2 шт)	Реконструируемый	Гкал/ч	-
6	ГРП	Проектируемый	м ³ /час	-

ЭКСПЛИКАЦИЯ ОБЪЕКТОВ МЕСТНОГО ЗНАЧЕНИЯ
Д. ПЫЛЕМЕЦ

Номер позиции	Наименование объекта	Статус объекта	Единицы измерения мощности	Мощность расчетная
1	Локальная котельная	Реконструируемый	Гкал/ч	-
2	ГРП	Проектируемый	м ³ /час	-

ЭКСПЛИКАЦИЯ ОБЪЕКТОВ МЕСТНОГО ЗНАЧЕНИЯ
Д. ТОШВИСКА

Номер позиции	Наименование объекта	Статус объекта	Единицы измерения мощности	Мощность расчетная
1	Подземный водозабор	Проектируемый	м ³ /сут	3,00
2	Станция водоподготовки (Водоочистная станция)	Проектируемый	м ³ /сут	2,80
3	Локальная котельная	Реконструируемый	Гкал/ч	-
4	ГРП	Проектируемый	м ³ /час	-

ЭКСПЛИКАЦИЯ ОБЪЕКТОВ МЕСТНОГО ЗНАЧЕНИЯ
Д. ЩЕЛИНО

Номер позиции	Наименование объекта	Статус объекта	Единицы измерения мощности	Мощность расчетная
1	Общественное здание	Проектируемый	объект	1
2	Подземный водозабор	Проектируемый	м ³ /сут	6,00
3	Подземный водозабор (для бытовых нужд)	Реконструируемый	м ³ /сут	-
4	Станция водоподготовки (Водоочистная станция)	Проектируемый	м ³ /сут	5,30
5	Локальная котельная (3 шт)	Реконструируемый	Гкал/ч	-
6	ГРП	Проектируемый	м ³ /час	-

- СЛОВОСООБРАЗИЕ**
- Граница сельского поселения
 - Граница населенного пункта
 - Поверхностные водные объекты
 - Функциональные зоны
 - 10 - Номер по экспликациям
- ОБЪЕКТЫ СОЦИАЛЬНОЙ ИНФРАСТРУКТУРЫ**
местного значения
- Социально-бытовое назначение
 - Пришкольного и дошкольного назначения
- ОБЪЕКТЫ ТРАНСПОРТНОЙ ИНФРАСТРУКТУРЫ**
местного значения
- Дорога общего пользования
 - Местная дорога
 - Местная улица
 - Проезд
 - Мост
 - Пешеходный мост
- ВОДНОГО ТРАНСПОРТА**
местного значения
- Лобочная станция
- ОБЪЕКТЫ ИНЖЕНЕРНОЙ ИНФРАСТРУКТУРЫ**
местного значения
- ВОДОСНАБЖЕНИЕ**
местного значения
- Водозабор
 - Водозабор
 - Насосная станция
 - Станция водоподготовки (Водоочистная станция)
 - Водопровод
- ВОДООТВЕДЕНИЕ**
местного значения
- Очистные сооружения
 - Канализация магистральная
- ТЕПЛОСНАБЖЕНИЕ**
местного значения
- Котельная
 - Теплопункт магистральный
- ГАЗОСНАБЖЕНИЕ**
местного значения
- Котельная
 - Газорегуляторный пункт (ГРП)
 - Газопровод высокого давления
- ЗОНЫ С ОСОБЫМИ ЧЛВОВИМИ ИСПОЛЬЗОВАНИЯ ТЕРРИТОРИИ**
- Охранная зона
 - Санитарно-защитная зона
 - Санитарный разрыв (санитарная полоса отчуждения)
 - Зона санитарной охраны источников питьевого водоснабжения